



# VODOHOSPODÁŘSKÉ INŽENÝRSKÉ SLUŽBY a.s.

Křížová 47, 150 39 PRAHA 5

Vypracoval: Ing. L. Kužel

Hlavní inž. projektu: Ing. M. Butor

Projektant: Ing. L. Kužel

Ved. atelieru: Ing. M. Butor

**BUDA, VODOVOD - PŘIPOJENÍ NA SV BAKOV NAD JIZEROU  
E. DOKLADOVÁ ČÁST**

Datum: leden 2014

Stupeň: DÚR/DSP/DPS

Formát:

Investor: Vodovody a kanalizace Mladá Boleslav, a.s., Čechova 1151, 293 22 Mladá Boleslav

Zak.číslo: VIS 1/14 - 003

Měřítko:

Číslo přílohy:

**SEZNAM DOTČENÝCH POZEMKŮ**

**E.1**



### Buda, vodovod - připojení na SV Bakov nad Jizerou - Seznam dotčených pozemků

parc. č. KN	KÚ	č. LV	vlastník pozemku	správce pozemku	druh pozemku	výměra [m2]			
355/12	Horka u Bakova nad Jizerou (780499)	87	Středočeský kraj, Středočeský kraj, Zborovská 81/11, Smíchov, 15000 Praha 5	KSÚS	ostatní plocha	11465			
339/7		10001	Město Bakov nad Jizerou, Mírové náměstí 208, 29401 Bakov nad Jizerou	-		2570			
363/2						141			
225/15					trvalý travní porost	35			
225/16						4135			
225/14						515			
222/4					ostatní plocha	1361			
224/4		107	SJM Szántó Štefan a Szántová Libuše, Horka 33, 29401 Bakov nad Jizerou	1641					
396/11		10001	Město Bakov nad Jizerou, Mírové náměstí 208, 29401 Bakov nad Jizerou	-	vodní plocha	1087			
396/8						44			
290/24					orná půda	1185			
291						6276			
290/20						1583			
290/14						2336			
290/30						1313			
290/28						23			
393/4					6	TYRES KNĚŽMOST s.r.o., Nádražní 114, 29402 Kněžmost	-	vodní plocha	26
393/5									12
258/1		1426							
385		30	Česká republika	SŽDC	ostatní plocha	16575			
262/1		6	TYRES KNĚŽMOST s.r.o., Nádražní 114, 29402 Kněžmost	-	orná půda	936			
368						155			
395						162			
394	Buda (780481)	10001	Město Bakov nad Jizerou, Mírové náměstí 208, 29401 Bakov nad Jizerou	-	ostatní plocha	1796			

343	Buda (780481)	50	Turek Luboš Ing., Buda 2, 29401 Bakov nad Jizerou	-	orná půda	10607
344		32	Petrášová Václava, Buda 43, 29401 Bakov nad Jizerou			10524
345		116	Loudová Jana, Buda 6, 29401 Bakov nad Jizerou			10856
372/6		50	Turek Luboš Ing., Buda 2, 29401 Bakov nad Jizerou			13808
365		156	Horsch Estate s.r.o., Nádražní 114, 29402 Kněžmost			5798
372/4						9804
372/1						3308
382/5		82	Středočeský kraj, Zborovská 81/11, Smíchov, 15000 Praha 5	KSÚS	ostatní plocha	13435
374/5		10001	Město Bakov nad Jizerou, Mírové náměstí 208, 29401 Bakov nad Jizerou	-		158
374/1						2468

### ***řešení PČS***

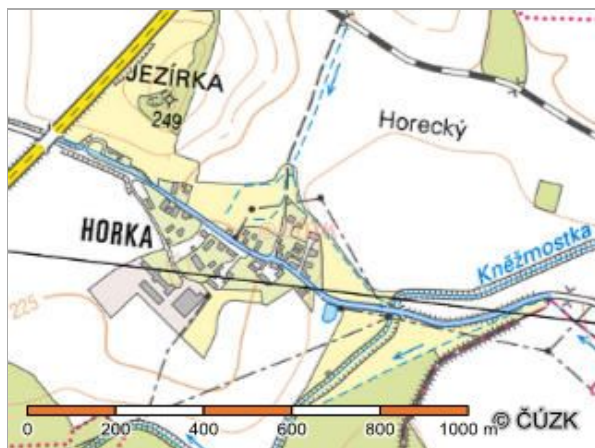
355/4	Horka u Bakova nad Jizerou (780499)	87	Středočeský kraj, Zborovská 81/11, Smíchov, 15000 Praha 5	KSÚS	ostatní plocha	3668
355/1						425
355/12						11465
181/20		10001	Město Bakov nad Jizerou, Mírové náměstí 208, 29401 Bakov nad Jizerou	-	orná půda	86
181/21						274

### ***řešení některých přípojek***

339/1	Horka u Bakova nad Jizerou (780499)	10001	Město Bakov nad Jizerou, Mírové náměstí 208, 29401 Bakov nad Jizerou	-	ostatní plocha	1346
397		42	SJM Berky Rudolf a Berkyová Dana, Malá Bělá 135, 29401 Bakov nad Jizerou			855

## Informace o pozemku

Parcelní číslo:	<a href="#">355/12</a>
Obec:	<a href="#">Bakov nad Jizerou [535427]</a>
Katastrální území:	<a href="#">Horka u Bakova nad Jizerou [780499]</a>
Číslo LV:	<a href="#">87</a>
Výměra [m <sup>2</sup> ]:	11465
Typ parcely:	Parcela katastru nemovitostí
Mapový list:	KMD
Určení výměry:	Graficky nebo v digitalizované mapě
Způsob využití:	silnice
Druh pozemku:	ostatní plocha



## Vlastníci, jiní oprávnění

Vlastnické právo	Podíl
Středočeský kraj, Zborovská 81/11, Smíchov, 15000 Praha 5	
Hospodaření se svěřeným majetkem kraje	Podíl
Krajská správa a údržba silnic Středočeského kraje, příspěvková organizace, Zborovská 81/11, Smíchov, 15021 Praha	

## Způsob ochrany nemovitosti

Nejsou evidovány žádné způsoby ochrany.

## Seznam BPEJ

Parcela nemá evidované BPEJ.

## Omezení vlastnického práva

Nejsou evidována žádná omezení.

## Jiné zápisy

Typ
Změna výměr obnovou operátu
Změna číslování parcel

Nemovitost je v územním obvodu, kde státní správu katastru nemovitostí ČR vykonává [Katastrální úřad pro Středočeský kraj](#), [Katastrální pracoviště Mladá Boleslav](#)

Zobrazené údaje mají informativní charakter. Platnost k 24.03.2014 11:46:59.

## Informace o pozemku

Parcelní číslo:	<a href="#">339/7</a>
Obec:	<a href="#">Bakov nad Jizerou [535427]</a>
Katastrální území:	<a href="#">Horka u Bakova nad Jizerou [780499]</a>
Číslo LV:	<a href="#">10001</a>
Výměra [m <sup>2</sup> ]:	2570
Typ parcely:	Parcela katastru nemovitostí
Mapový list:	KMD
Určení výměry:	Graficky nebo v digitalizované mapě
Způsob využití:	ostatní komunikace
Druh pozemku:	ostatní plocha



## Vlastníci, jiní oprávnění

Vlastnické právo	Podíl
Město Bakov nad Jizerou, Mírové náměstí 208, 29401 Bakov nad Jizerou	

## Způsob ochrany nemovitosti

Nejsou evidovány žádné způsoby ochrany.

## Seznam BPEJ

Parcela nemá evidované BPEJ.

## Omezení vlastnického práva

Nejsou evidována žádná omezení.

## Jiné zápisy

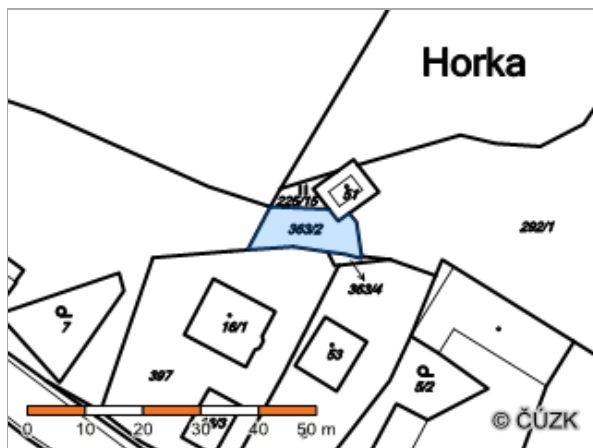
Nejsou evidovány žádné jiné zápisy.

Nemovitost je v územním obvodu, kde státní správu katastru nemovitostí ČR vykonává [Katastrální úřad pro Středočeský kraj](#), [Katastrální pracoviště Mladá Boleslav](#)

Zobrazené údaje mají informativní charakter. Platnost k 24.03.2014 11:46:59.

## Informace o pozemku

Parcelní číslo:	<a href="#">363/2</a>
Obec:	<a href="#">Bakov nad Jizerou [535427]</a>
Katastrální území:	<a href="#">Horka u Bakova nad Jizerou [780499]</a>
Číslo LV:	<a href="#">10001</a>
Výměra [m <sup>2</sup> ]:	141
Typ parcely:	Parcela katastru nemovitostí
Mapový list:	KMD
Určení výměry:	Graficky nebo v digitalizované mapě
Způsob využití:	ostatní komunikace
Druh pozemku:	ostatní plocha



## Vlastníci, jiní oprávnění

Vlastnické právo	Podíl
Město Bakov nad Jizerou, Mírové náměstí 208, 29401 Bakov nad Jizerou	

## Způsob ochrany nemovitosti

Nejsou evidovány žádné způsoby ochrany.

## Seznam BPEJ

Parcela nemá evidované BPEJ.

## Omezení vlastnického práva

Nejsou evidována žádná omezení.

## Jiné zápisy

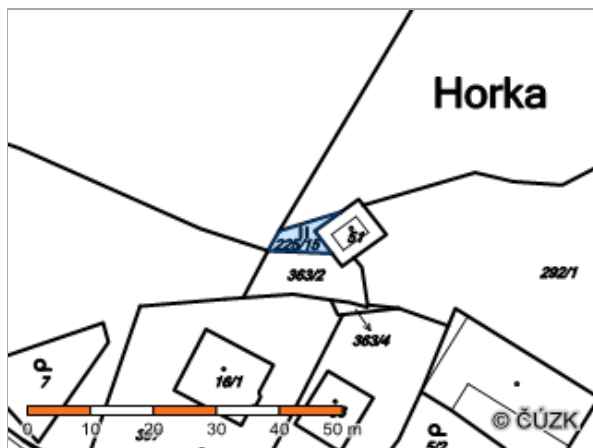
Nejsou evidovány žádné jiné zápisy.

Nemovitost je v územním obvodu, kde státní správu katastru nemovitostí ČR vykonává [Katastrální úřad pro Středočeský kraj](#), [Katastrální pracoviště Mladá Boleslav](#)

Zobrazené údaje mají informativní charakter. Platnost k 24.03.2014 11:46:59.

## Informace o pozemku

Parcelní číslo:	<a href="#">225/15</a>
Obec:	<a href="#">Bakov nad Jizerou [535427]</a>
Katastrální území:	<a href="#">Horka u Bakova nad Jizerou [780499]</a>
Číslo LV:	<a href="#">10001</a>
Výměra [m <sup>2</sup> ]:	35
Typ parcely:	Parcela katastru nemovitostí
Mapový list:	KMD
Určení výměry:	Graficky nebo v digitalizované mapě
Druh pozemku:	trvalý travní porost



## Vlastníci, jiní oprávnění

Vlastnické právo	Podíl
Město Bakov nad Jizerou, Mírové náměstí 208, 29401 Bakov nad Jizerou	

## Způsob ochrany nemovitosti

Název
zemědělský půdní fond

## Seznam BPEJ

BPEJ	Výměra
32001	35

## Omezení vlastnického práva

Nejsou evidována žádná omezení.

## Jiné zápisy

Typ
Změna číslování parcel

Nemovitost je v územním obvodu, kde státní správu katastru nemovitostí ČR vykonává [Katastrální úřad pro Středočeský kraj, Katastrální pracoviště Mladá Boleslav](#)

Zobrazené údaje mají informativní charakter. Platnost k 24.03.2014 11:46:59.

## Informace o pozemku

Parcelní číslo:	<a href="#">225/16</a>
Obec:	<a href="#">Bakov nad Jizerou [535427]</a>
Katastrální území:	<a href="#">Horka u Bakova nad Jizerou [780499]</a>
Číslo LV:	<a href="#">10001</a>
Výměra [m <sup>2</sup> ]:	4135
Typ parcely:	Parcela katastru nemovitostí
Mapový list:	KMD
Určení výměry:	Graficky nebo v digitalizované mapě
Druh pozemku:	trvalý travní porost



## Vlastníci, jiní oprávnění

Vlastnické právo	Podíl
Město Bakov nad Jizerou, Mírové náměstí 208, 29401 Bakov nad Jizerou	

## Způsob ochrany nemovitosti

Název
zemědělský půdní fond

## Seznam BPEJ

BPEJ	Výměra
32001	4135

## Omezení vlastnického práva

Nejsou evidována žádná omezení.

## Jiné zápisy

Typ
Změna číslování parcel

Nemovitost je v územním obvodu, kde státní správu katastru nemovitostí ČR vykonává [Katastrální úřad pro Středočeský kraj, Katastrální pracoviště Mladá Boleslav](#)

Zobrazené údaje mají informativní charakter. Platnost k 24.03.2014 11:46:59.

## Informace o pozemku

Parcelní číslo:	<a href="#">225/14</a>
Obec:	<a href="#">Bakov nad Jizerou [535427]</a>
Katastrální území:	<a href="#">Horka u Bakova nad Jizerou [780499]</a>
Číslo LV:	<a href="#">10001</a>
Výměra [m <sup>2</sup> ]:	515
Typ parcely:	Parcela katastru nemovitostí
Mapový list:	KMD
Určení výměry:	Graficky nebo v digitalizované mapě
Druh pozemku:	trvalý travní porost



## Vlastníci, jiní oprávnění

Vlastnické právo	Podíl
Město Bakov nad Jizerou, Mírové náměstí 208, 29401 Bakov nad Jizerou	

## Způsob ochrany nemovitosti

Název
zemědělský půdní fond

## Seznam BPEJ

BPEJ	Výměra
32001	515

## Omezení vlastnického práva

Nejsou evidována žádná omezení.

## Jiné zápisy

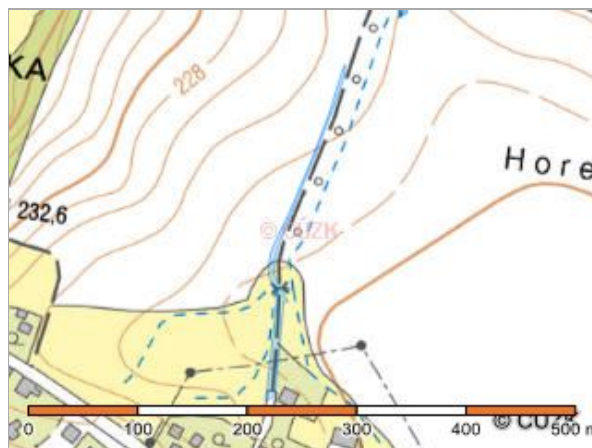
Typ
Změna číslování parcel

Nemovitost je v územním obvodu, kde státní správu katastru nemovitostí ČR vykonává [Katastrální úřad pro Středočeský kraj](#), [Katastrální pracoviště Mladá Boleslav](#)

Zobrazené údaje mají informativní charakter. Platnost k 24.03.2014 11:46:59.

## Informace o pozemku

Parcelní číslo:	<a href="#">222/4</a>
Obec:	<a href="#">Bakov nad Jizerou [535427]</a>
Katastrální území:	<a href="#">Horka u Bakova nad Jizerou [780499]</a>
Číslo LV:	<a href="#">10001</a>
Výměra [m <sup>2</sup> ]:	1361
Typ parcely:	Parcela katastru nemovitostí
Mapový list:	KMD
Určení výměry:	Graficky nebo v digitalizované mapě
Způsob využití:	ostatní komunikace
Druh pozemku:	ostatní plocha



## Vlastníci, jiní oprávnění

Vlastnické právo	Podíl
Město Bakov nad Jizerou, Mírové náměstí 208, 29401 Bakov nad Jizerou	

## Způsob ochrany nemovitosti

Nejsou evidovány žádné způsoby ochrany.

## Seznam BPEJ

Parcela nemá evidované BPEJ.

## Omezení vlastnického práva

Nejsou evidována žádná omezení.

## Jiné zápisy

Typ
Změna číslování parcel

Nemovitost je v územním obvodu, kde státní správu katastru nemovitostí ČR vykonává [Katastrální úřad pro Středočeský kraj, Katastrální pracoviště Mladá Boleslav](#)

Zobrazené údaje mají informativní charakter. Platnost k 24.03.2014 11:46:59.

## Informace o pozemku

Parcelní číslo:	<a href="#">224/4</a>
Obec:	<a href="#">Bakov nad Jizerou [535427]</a>
Katastrální území:	<a href="#">Horka u Bakova nad Jizerou [780499]</a>
Číslo LV:	<a href="#">107</a>
Výměra [m <sup>2</sup> ]:	1641
Typ parcely:	Parcela katastru nemovitostí
Mapový list:	KMD
Určení výměry:	Graficky nebo v digitalizované mapě
Způsob využití:	manipulační plocha
Druh pozemku:	ostatní plocha



## Vlastníci, jiní oprávnění

Vlastnické právo	Podíl
SJM Szántó Štefan a Szántová Libuše, Horka 33, 29401 Bakov nad Jizerou	

## Způsob ochrany nemovitosti

Nejsou evidovány žádné způsoby ochrany.

## Seznam BPEJ

Parcela nemá evidované BPEJ.

## Omezení vlastnického práva

Nejsou evidována žádná omezení.

## Jiné zápisy

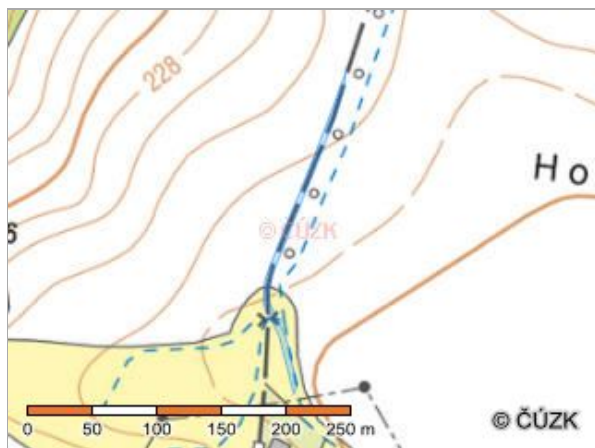
Nejsou evidovány žádné jiné zápisy.

Nemovitost je v územním obvodu, kde státní správu katastru nemovitostí ČR vykonává [Katastrální úřad pro Středočeský kraj](#), [Katastrální pracoviště Mladá Boleslav](#)

Zobrazené údaje mají informativní charakter. Platnost k 24.03.2014 11:46:59.

## Informace o pozemku

Parcelní číslo:	<a href="#">396/11</a>
Obec:	<a href="#">Bakov nad Jizerou [535427]</a>
Katastrální území:	<a href="#">Horka u Bakova nad Jizerou [780499]</a>
Číslo LV:	<a href="#">10001</a>
Výměra [m <sup>2</sup> ]:	1087
Typ parcely:	Parcela katastru nemovitostí
Mapový list:	KMD
Určení výměry:	Graficky nebo v digitalizované mapě
Způsob využití:	koryto vodního toku přirozené nebo upravené
Druh pozemku:	vodní plocha



## Vlastníci, jiní oprávnění

Vlastnické právo	Podíl
Město Bakov nad Jizerou, Mírové náměstí 208, 29401 Bakov nad Jizerou	

## Způsob ochrany nemovitosti

Nejsou evidovány žádné způsoby ochrany.

## Seznam BPEJ

Parcela nemá evidované BPEJ.

## Omezení vlastnického práva

Nejsou evidována žádná omezení.

## Jiné zápisy

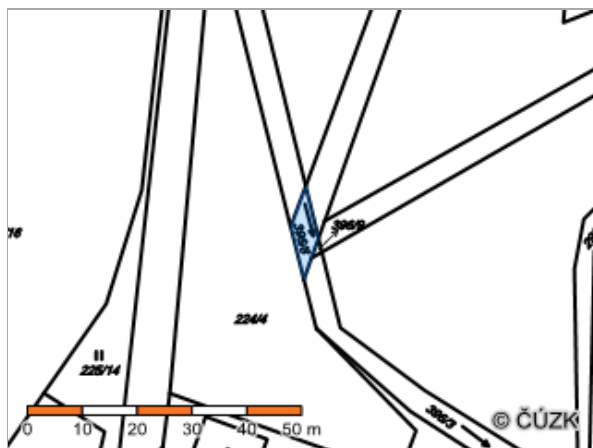
Typ
Změna číslování parcel

Nemovitost je v územním obvodu, kde státní správu katastru nemovitostí ČR vykonává [Katastrální úřad pro Středočeský kraj, Katastrální pracoviště Mladá Boleslav](#).

Zobrazené údaje mají informativní charakter. Platnost k 24.03.2014 11:46:59.

## Informace o pozemku

Parcelní číslo:	<a href="#">396/8</a>
Obec:	<a href="#">Bakov nad Jizerou [535427]</a>
Katastrální území:	<a href="#">Horka u Bakova nad Jizerou [780499]</a>
Číslo LV:	<a href="#">10001</a>
Výměra [m <sup>2</sup> ]:	44
Typ parcely:	Parcela katastru nemovitostí
Mapový list:	KMD
Určení výměry:	Graficky nebo v digitalizované mapě
Způsob využití:	koryto vodního toku přirozené nebo upravené
Druh pozemku:	vodní plocha



## Vlastníci, jiní oprávnění

Vlastnické právo	Podíl
Město Bakov nad Jizerou, Mírové náměstí 208, 29401 Bakov nad Jizerou	

## Způsob ochrany nemovitosti

Nejsou evidovány žádné způsoby ochrany.

## Seznam BPEJ

Parcela nemá evidované BPEJ.

## Omezení vlastnického práva

Nejsou evidována žádná omezení.

## Jiné zápisy

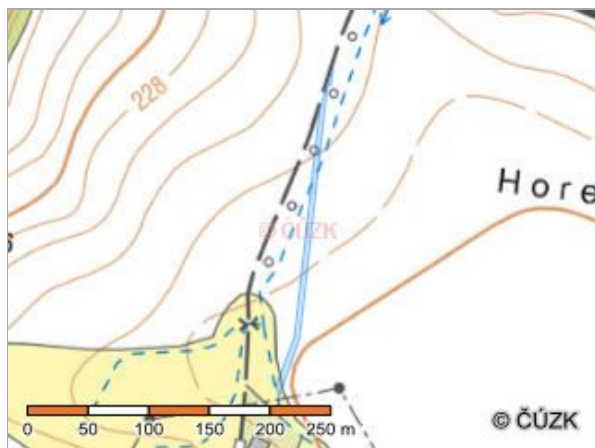
Typ
Změna výměr obnovou operátu
Změna číslování parcel

Nemovitost je v územním obvodu, kde státní správu katastru nemovitostí ČR vykonává [Katastrální úřad pro Středočeský kraj, Katastrální pracoviště Mladá Boleslav](#)

Zobrazené údaje mají informativní charakter. Platnost k 24.03.2014 11:46:59.

## Informace o pozemku

Parcelní číslo:	<a href="#">290/24</a>
Obec:	<a href="#">Bakov nad Jizerou [535427]</a>
Katastrální území:	<a href="#">Horka u Bakova nad Jizerou [780499]</a>
Číslo LV:	<a href="#">10001</a>
Výměra [m <sup>2</sup> ]:	1185
Typ parcely:	Parcela katastru nemovitostí
Mapový list:	KMD
Určení výměry:	Graficky nebo v digitalizované mapě
Druh pozemku:	orná půda



## Vlastníci, jiní oprávnění

Vlastnické právo	Podíl
Město Bakov nad Jizerou, Mírové náměstí 208, 29401 Bakov nad Jizerou	

## Způsob ochrany nemovitosti

Název
zemědělský půdní fond

## Seznam BPEJ

BPEJ	Výměra
32001	1185

## Omezení vlastnického práva

Nejsou evidována žádná omezení.

## Jiné zápisy

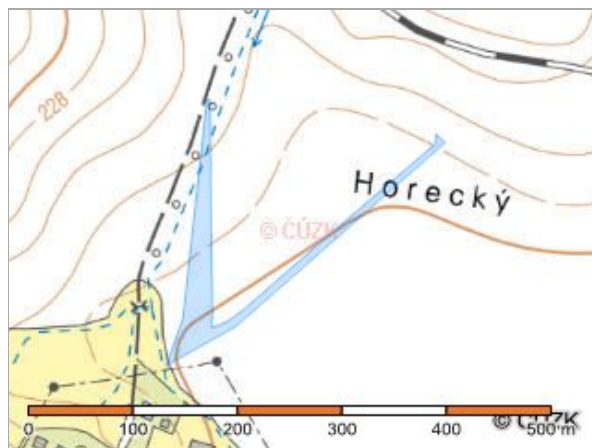
Typ
Změna výměr obnovou operátu
Změna číslování parcel

Nemovitost je v územním obvodu, kde státní správu katastru nemovitostí ČR vykonává [Katastrální úřad pro Středočeský kraj](#), [Katastrální pracoviště Mladá Boleslav](#)

Zobrazené údaje mají informativní charakter. Platnost k 24.03.2014 11:46:59.

## Informace o pozemku

Parcelní číslo:	<a href="#">291</a>
Obec:	<a href="#">Bakov nad Jizerou [535427]</a>
Katastrální území:	<a href="#">Horka u Bakova nad Jizerou [780499]</a>
Číslo LV:	<a href="#">10001</a>
Výměra [m <sup>2</sup> ]:	6276
Typ parcely:	Parcela katastru nemovitostí
Mapový list:	KMD
Určení výměry:	Graficky nebo v digitalizované mapě
Druh pozemku:	orná půda



### Vlastníci, jiní oprávnění

Vlastnické právo	Podíl
Město Bakov nad Jizerou, Mírové náměstí 208, 29401 Bakov nad Jizerou	

### Způsob ochrany nemovitosti

Název
zemědělský půdní fond

### Seznam BPEJ

BPEJ	Výměra
32001	6276

### Omezení vlastnického práva

Nejsou evidována žádná omezení.

### Jiné zápisy

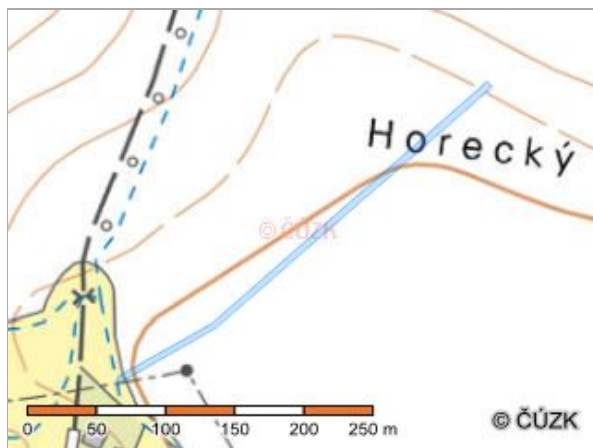
Nejsou evidovány žádné jiné zápisy.

Nemovitost je v územním obvodu, kde státní správu katastru nemovitostí ČR vykonává [Katastrální úřad pro Středočeský kraj, Katastrální pracoviště Mladá Boleslav](#)

Zobrazené údaje mají informativní charakter. Platnost k 24.03.2014 11:46:59.

## Informace o pozemku

Parcelní číslo:	<a href="#">290/20</a>
Obec:	<a href="#">Bakov nad Jizerou [535427]</a>
Katastrální území:	<a href="#">Horka u Bakova nad Jizerou [780499]</a>
Číslo LV:	<a href="#">10001</a>
Výměra [m <sup>2</sup> ]:	1583
Typ parcely:	Parcela katastru nemovitostí
Mapový list:	KMD
Určení výměry:	Graficky nebo v digitalizované mapě
Druh pozemku:	orná půda



## Vlastníci, jiní oprávnění

Vlastnické právo	Podíl
Město Bakov nad Jizerou, Mírové náměstí 208, 29401 Bakov nad Jizerou	

## Způsob ochrany nemovitosti

Název
zemědělský půdní fond

## Seznam BPEJ

BPEJ	Výměra
32001	1583

## Omezení vlastnického práva

Nejsou evidována žádná omezení.

## Jiné zápisy

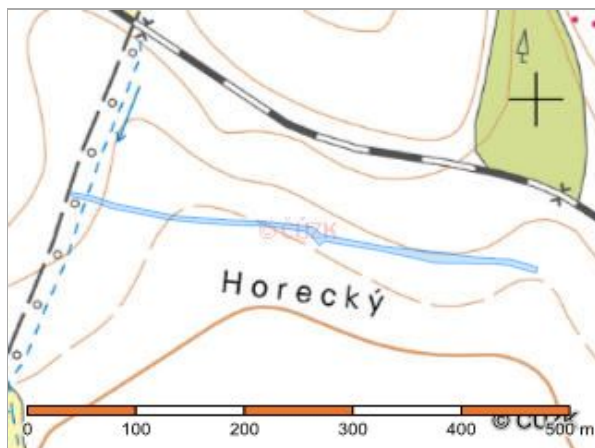
Typ
Změna číslování parcel

Nemovitost je v územním obvodu, kde státní správu katastru nemovitostí ČR vykonává [Katastrální úřad pro Středočeský kraj, Katastrální pracoviště Mladá Boleslav](#)

Zobrazené údaje mají informativní charakter. Platnost k 24.03.2014 11:46:59.

## Informace o pozemku

Parcelní číslo:	<a href="#">290/14</a>
Obec:	<a href="#">Bakov nad Jizerou [535427]</a>
Katastrální území:	<a href="#">Horka u Bakova nad Jizerou [780499]</a>
Číslo LV:	<a href="#">10001</a>
Výměra [m <sup>2</sup> ]:	2336
Typ parcely:	Parcela katastru nemovitostí
Mapový list:	KMD
Určení výměry:	Graficky nebo v digitalizované mapě
Druh pozemku:	orná půda



## Vlastníci, jiní oprávnění

Vlastnické právo	Podíl
Město Bakov nad Jizerou, Mírové náměstí 208, 29401 Bakov nad Jizerou	

## Způsob ochrany nemovitosti

Název
zemědělský půdní fond

## Seznam BPEJ

BPEJ	Výměra
32001	2336

## Omezení vlastnického práva

Nejsou evidována žádná omezení.

## Jiné zápisy

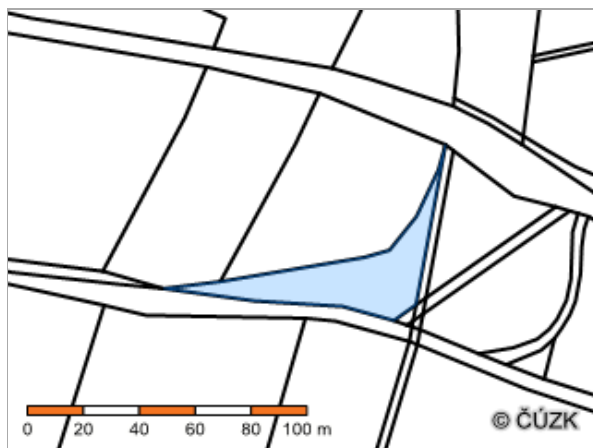
Typ
Změna číslování parcel

Nemovitost je v územním obvodu, kde státní správu katastru nemovitostí ČR vykonává [Katastrální úřad pro Středočeský kraj](#), [Katastrální pracoviště Mladá Boleslav](#)

Zobrazené údaje mají informativní charakter. Platnost k 24.03.2014 11:46:59.

## Informace o pozemku

Parcelní číslo:	<a href="#">290/30</a>
Obec:	<a href="#">Bakov nad Jizerou [535427]</a>
Katastrální území:	<a href="#">Horka u Bakova nad Jizerou [780499]</a>
Číslo LV:	<a href="#">10001</a>
Výměra [m <sup>2</sup> ]:	1313
Typ parcely:	Parcela katastru nemovitostí
Mapový list:	KMD
Určení výměry:	Graficky nebo v digitalizované mapě
Druh pozemku:	orná půda



## Vlastníci, jiní oprávnění

Vlastnické právo	Podíl
Město Bakov nad Jizerou, Mírové náměstí 208, 29401 Bakov nad Jizerou	

## Způsob ochrany nemovitosti

Název
zemědělský půdní fond

## Seznam BPEJ

BPEJ	Výměra
32001	1313

## Omezení vlastnického práva

Nejsou evidována žádná omezení.

## Jiné zápisy

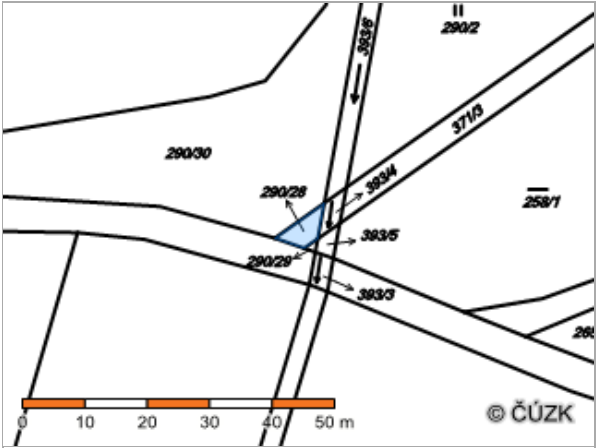
Typ
Změna číslování parcel

Nemovitost je v územním obvodu, kde státní správu katastru nemovitostí ČR vykonává [Katastrální úřad pro Středočeský kraj, Katastrální pracoviště Mladá Boleslav](#).

Zobrazené údaje mají informativní charakter. Platnost k 24.03.2014 11:46:59.

Informace o pozemku

Parcelní číslo:	<a href="#">290/28</a>
Obec:	<a href="#">Bakov nad Jizerou [535427]</a>
Katastrální území:	<a href="#">Horka u Bakova nad Jizerou [780499]</a>
Číslo LV:	<a href="#">6</a>
Výměra [m <sup>2</sup> ]:	23
Typ parcely:	Parcela katastru nemovitostí
Mapový list:	KMD
Určení výměry:	Graficky nebo v digitalizované mapě
Druh pozemku:	orná půda



Vlastníci, jiní oprávnění

Vlastnické právo	Podíl
TYRES KNĚŽMOST a.s., Na Rynku 218, 29402 Kněžmost	

Způsob ochrany nemovitosti

Název
zemědělský půdní fond

Seznam BPEJ

BPEJ	Výměra
32001	23

Omezení vlastnického práva

Typ
Předkupní právo
Zástavní právo smluvní

Jiné zápisy

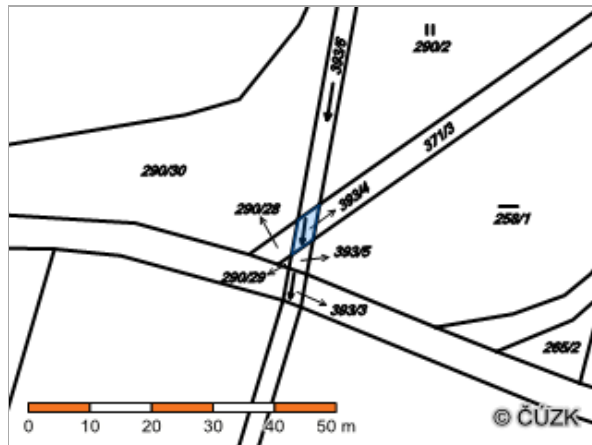
Typ
Změna číslování parcel

Nemovitost je v územním obvodu, kde státní správu katastru nemovitostí ČR vykonává [Katastrální úřad pro Středočeský kraj, Katastrální pracoviště Mladá Boleslav](#)

Zobrazené údaje mají informativní charakter. Platnost k 24.03.2014 11:46:59.

## Informace o pozemku

Parcelní číslo:	<a href="#">393/4</a>
Obec:	<a href="#">Bakov nad Jizerou [535427]</a>
Katastrální území:	<a href="#">Horka u Bakova nad Jizerou [780499]</a>
Číslo LV:	<a href="#">6</a>
Výměra [m <sup>2</sup> ]:	16
Typ parcely:	Parcela katastru nemovitostí
Mapový list:	KMD
Určení výměry:	Graficky nebo v digitalizované mapě
Způsob využití:	koryto vodního toku přirozené nebo upravené
Druh pozemku:	vodní plocha



## Vlastníci, jiní oprávnění

Vlastnické právo	Podíl
TYRES KNĚŽMOST a.s., Na Rynku 218, 29402 Kněžmost	

## Způsob ochrany nemovitosti

Nejsou evidovány žádné způsoby ochrany.

## Seznam BPEJ

Parcela nemá evidované BPEJ.

## Omezení vlastnického práva

Typ
Předkupní právo
Zástavní právo smluvní

## Jiné zápisy

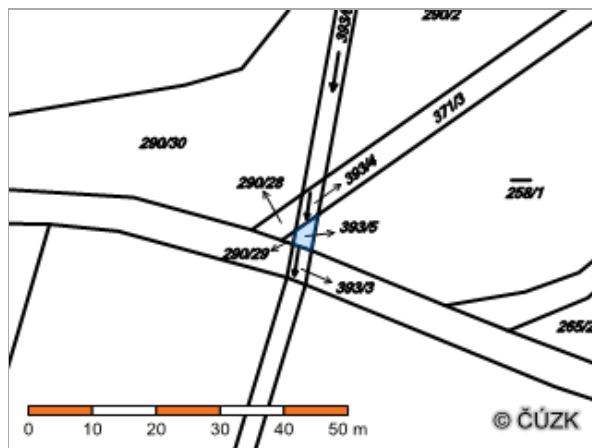
Typ
Změna číslování parcel

Nemovitost je v územním obvodu, kde státní správu katastru nemovitostí ČR vykonává [Katastrální úřad pro Středočeský kraj, Katastrální pracoviště Mladá Boleslav](#).

Zobrazené údaje mají informativní charakter. Platnost k 24.03.2014 11:46:59.

## Informace o pozemku

Parcelní číslo:	<a href="#">393/5</a>
Obec:	<a href="#">Bakov nad Jizerou [535427]</a>
Katastrální území:	<a href="#">Horka u Bakova nad Jizerou [780499]</a>
Číslo LV:	<a href="#">10001</a>
Výměra [m <sup>2</sup> ]:	12
Typ parcely:	Parcela katastru nemovitostí
Mapový list:	KMD
Určení výměry:	Graficky nebo v digitalizované mapě
Způsob využití:	koryto vodního toku přirozené nebo upravené
Druh pozemku:	vodní plocha



## Vlastníci, jiní oprávnění

Vlastnické právo	Podíl
Město Bakov nad Jizerou, Mírové náměstí 208, 29401 Bakov nad Jizerou	

## Způsob ochrany nemovitosti

Nejsou evidovány žádné způsoby ochrany.

## Seznam BPEJ

Parcela nemá evidované BPEJ.

## Omezení vlastnického práva

Nejsou evidována žádná omezení.

## Jiné zápisy

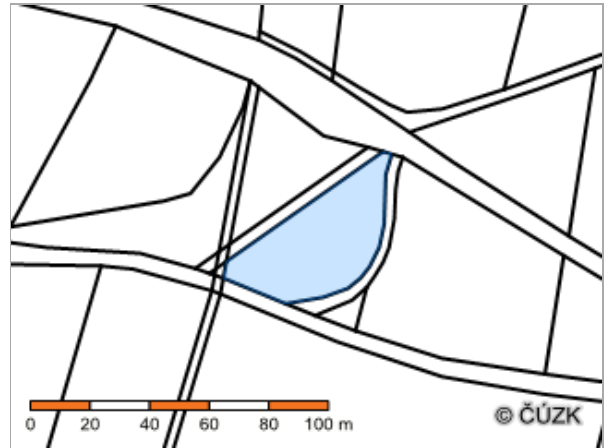
Typ
Změna výměr obnovou operátu
Změna číslování parcel

Nemovitost je v územním obvodu, kde státní správu katastru nemovitostí ČR vykonává [Katastrální úřad pro Středočeský kraj, Katastrální pracoviště Mladá Boleslav](#)

Zobrazené údaje mají informativní charakter. Platnost k 24.03.2014 11:46:59.

## Informace o pozemku

Parcelní číslo:	<a href="#">258/1</a>
Obec:	<a href="#">Bakov nad Jizerou [535427]</a>
Katastrální území:	<a href="#">Horka u Bakova nad Jizerou [780499]</a>
Číslo LV:	<a href="#">10001</a>
Výměra [m <sup>2</sup> ]:	1426
Typ parcely:	Parcela katastru nemovitostí
Mapový list:	KMD
Určení výměry:	Graficky nebo v digitalizované mapě
Způsob využití:	zamokřená plocha
Druh pozemku:	vodní plocha



## Vlastníci, jiní oprávnění

Vlastnické právo	Podíl
Město Bakov nad Jizerou, Mírové náměstí 208, 29401 Bakov nad Jizerou	

## Způsob ochrany nemovitosti

Nejsou evidovány žádné způsoby ochrany.

## Seznam BPEJ

Parcela nemá evidované BPEJ.

## Omezení vlastnického práva

Nejsou evidována žádná omezení.

## Jiné zápisy

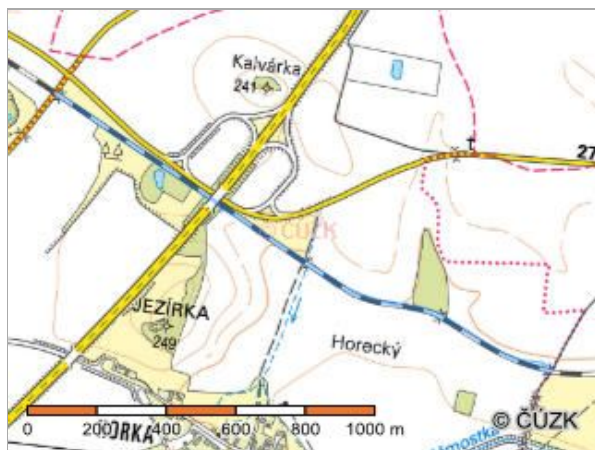
Nejsou evidovány žádné jiné zápisy.

Nemovitost je v územním obvodu, kde státní správu katastru nemovitostí ČR vykonává [Katastrální úřad pro Středočeský kraj](#), [Katastrální pracoviště Mladá Boleslav](#)

Zobrazené údaje mají informativní charakter. Platnost k 24.03.2014 11:46:59.

## Informace o pozemku

Parcelní číslo:	<a href="#">385</a>
Obec:	<a href="#">Bakov nad Jizerou [535427]</a>
Katastrální území:	<a href="#">Horka u Bakova nad Jizerou [780499]</a>
Číslo LV:	<a href="#">30</a>
Výměra [m <sup>2</sup> ]:	16575
Typ parcely:	Parcela katastru nemovitostí
Mapový list:	KMD
Určení výměry:	Graficky nebo v digitalizované mapě
Způsob využití:	dráha
Druh pozemku:	ostatní plocha



## Vlastníci, jiní oprávnění

Vlastnické právo	Podíl
Česká republika,	
Právo hospodařit s majetkem státu	Podíl
Správa železniční dopravní cesty, státní organizace, Dlážďená 1003/7, Nové Město, 11000 Praha 1	

## Způsob ochrany nemovitosti

Nejsou evidovány žádné způsoby ochrany.

## Seznam BPEJ

Parcela nemá evidované BPEJ.

## Omezení vlastnického práva

Nejsou evidována žádná omezení.

## Jiné zápisy

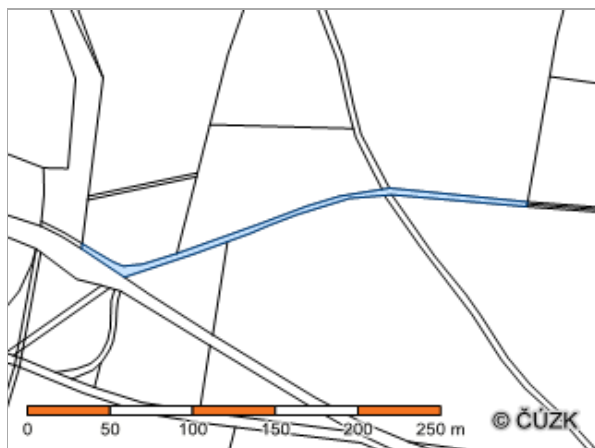
Nejsou evidovány žádné jiné zápisy.

Nemovitost je v územním obvodu, kde státní správu katastru nemovitostí ČR vykonává [Katastrální úřad pro Středočeský kraj](#), [Katastrální pracoviště Mladá Boleslav](#)

Zobrazené údaje mají informativní charakter. Platnost k 24.03.2014 11:46:59.

## Informace o pozemku

Parcelní číslo:	<a href="#">262/1</a>
Obec:	<a href="#">Bakov nad Jizerou [535427]</a>
Katastrální území:	<a href="#">Horka u Bakova nad Jizerou [780499]</a>
Číslo LV:	<a href="#">6</a>
Výměra [m <sup>2</sup> ]:	936
Typ parcely:	Parcela katastru nemovitostí
Mapový list:	KMD
Určení výměry:	Graficky nebo v digitalizované mapě
Druh pozemku:	orná půda



## Vlastníci, jiní oprávnění

Vlastnické právo	Podíl
TYRES KNĚŽMOST a.s., Na Rynku 218, 29402 Kněžmost	

## Způsob ochrany nemovitosti

Název
zemědělský půdní fond

## Seznam BPEJ

BPEJ	Výměra
31602	686
32001	250

## Omezení vlastnického práva

Typ
Předkupní právo
Zástavní právo smluvní

## Jiné zápisy

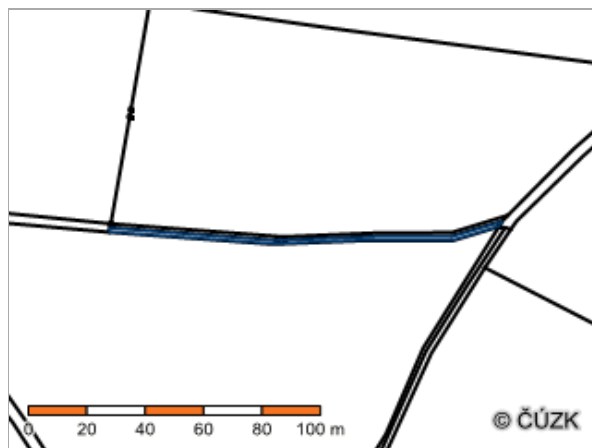
Typ
Změna číslování parcel

Nemovitost je v územním obvodu, kde státní správu katastru nemovitostí ČR vykonává [Katastrální úřad pro Středočeský kraj, Katastrální pracoviště Mladá Boleslav](#)

Zobrazené údaje mají informativní charakter. Platnost k 24.03.2014 11:46:59.

## Informace o pozemku

Parcelní číslo:	<a href="#">368</a>
Obec:	<a href="#">Bakov nad Jizerou [535427]</a>
Katastrální území:	<a href="#">Horka u Bakova nad Jizerou [780499]</a>
Číslo LV:	<a href="#">6</a>
Výměra [m <sup>2</sup> ]:	155
Typ parcely:	Parcela katastru nemovitostí
Mapový list:	KMD
Určení výměry:	Graficky nebo v digitalizované mapě
Druh pozemku:	orná půda



## Vlastníci, jiní oprávnění

Vlastnické právo	Podíl
TYRES KNĚŽMOST a.s., Na Rynku 218, 29402 Kněžmost	

## Způsob ochrany nemovitosti

Název
zemědělský půdní fond

## Seznam BPEJ

BPEJ	Výměra
31602	155

## Omezení vlastnického práva

Typ
Zástavní právo smluvní

## Jiné zápisy

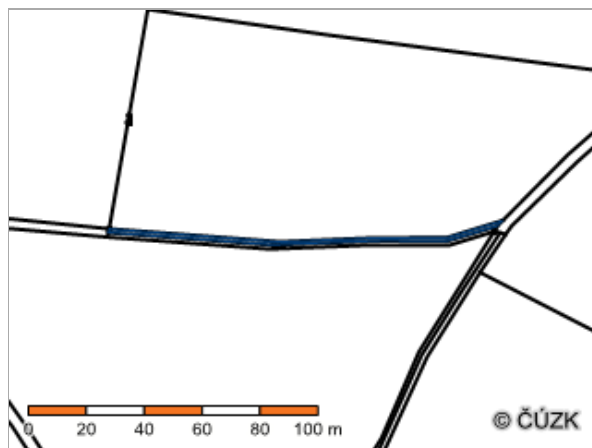
Nejsou evidovány žádné jiné zápisy.

Nemovitost je v územním obvodu, kde státní správu katastru nemovitostí ČR vykonává [Katastrální úřad pro Středočeský kraj, Katastrální pracoviště Mladá Boleslav](#)

Zobrazené údaje mají informativní charakter. Platnost k 24.03.2014 11:46:59.

## Informace o pozemku

Parcelní číslo:	<a href="#">395</a>
Obec:	<a href="#">Bakov nad Jizerou [535427]</a>
Katastrální území:	<a href="#">Buda [780481]</a>
Číslo LV:	<a href="#">123</a>
Výměra [m <sup>2</sup> ]:	162
Typ parcely:	Parcela katastru nemovitostí
Mapový list:	KMD
Určení výměry:	Graficky nebo v digitalizované mapě
Druh pozemku:	orná půda



### Vlastníci, jiní oprávnění

Vlastnické právo	Podíl
TYRES KNĚŽMOST a.s., Na Rynku 218, 29402 Kněžmost	

### Způsob ochrany nemovitosti

Název
zemědělský půdní fond

### Seznam BPEJ

BPEJ	Výměra
31602	162

### Omezení vlastnického práva

Typ
Předkupní právo
Zástavní právo smluvní

### Jiné zápisy

Nejsou evidovány žádné jiné zápisy.

Nemovitost je v územním obvodu, kde státní správu katastru nemovitostí ČR vykonává [Katastrální úřad pro Středočeský kraj](#), [Katastrální pracoviště Mladá Boleslav](#)

Zobrazené údaje mají informativní charakter. Platnost k 24.03.2014 11:46:59.

## Informace o pozemku

Parcelní číslo:	<a href="#">394</a>
Obec:	<a href="#">Bakov nad Jizerou [535427]</a>
Katastrální území:	<a href="#">Buda [780481]</a>
Číslo LV:	<a href="#">10001</a>
Výměra [m <sup>2</sup> ]:	1796
Typ parcely:	Parcela katastru nemovitostí
Mapový list:	KMD
Určení výměry:	Graficky nebo v digitalizované mapě
Způsob využití:	ostatní komunikace
Druh pozemku:	ostatní plocha



## Vlastníci, jiní oprávnění

Vlastnické právo	Podíl
Město Bakov nad Jizerou, Mírové náměstí 208, 29401 Bakov nad Jizerou	

## Způsob ochrany nemovitosti

Nejsou evidovány žádné způsoby ochrany.

## Seznam BPEJ

Parcela nemá evidované BPEJ.

## Omezení vlastnického práva

Nejsou evidována žádná omezení.

## Jiné zápisy

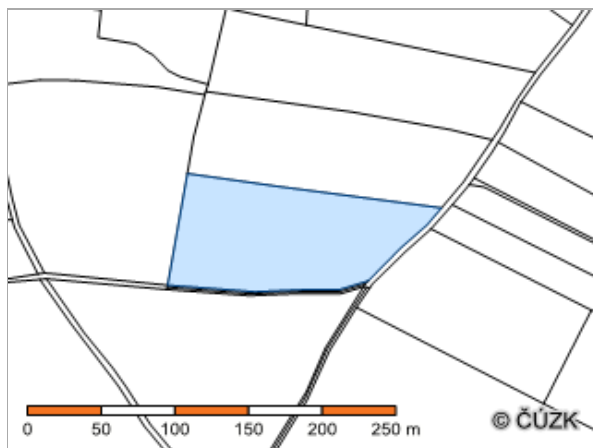
Nejsou evidovány žádné jiné zápisy.

Nemovitost je v územním obvodu, kde státní správu katastru nemovitostí ČR vykonává [Katastrální úřad pro Středočeský kraj](#), [Katastrální pracoviště Mladá Boleslav](#).

Zobrazené údaje mají informativní charakter. Platnost k 24.03.2014 11:46:59.

## Informace o pozemku

Parcelní číslo:	<a href="#">343</a>
Obec:	<a href="#">Bakov nad Jizerou [535427]</a>
Katastrální území:	<a href="#">Buda [780481]</a>
Číslo LV:	<a href="#">50</a>
Výměra [m <sup>2</sup> ]:	10607
Typ parcely:	Parcela katastru nemovitostí
Mapový list:	KMD
Určení výměry:	Graficky nebo v digitalizované mapě
Druh pozemku:	orná půda



## Vlastníci, jiní oprávnění

Vlastnické právo	Podíl
Turek Luboš Ing., Buda 2, 29401 Bakov nad Jizerou	

## Způsob ochrany nemovitosti

Název
zemědělský půdní fond

## Seznam BPEJ

BPEJ	Výměra
32110	1398
31602	9209

## Omezení vlastnického práva

Nejsou evidována žádná omezení.

## Jiné zápisy

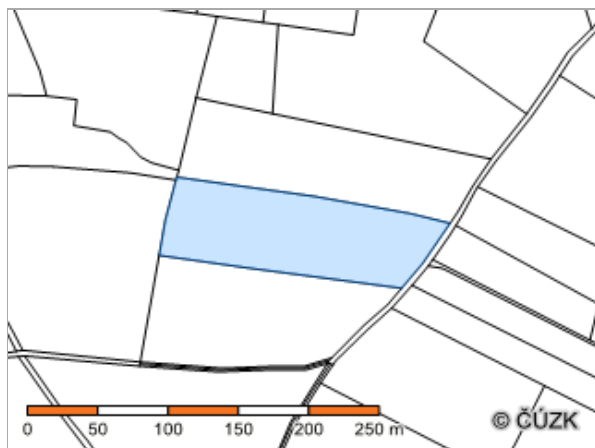
Nejsou evidovány žádné jiné zápisy.

Nemovitost je v územním obvodu, kde státní správu katastru nemovitostí ČR vykonává [Katastrální úřad pro Středočeský kraj](#), [Katastrální pracoviště Mladá Boleslav](#)

Zobrazené údaje mají informativní charakter. Platnost k 24.03.2014 11:46:59.

## Informace o pozemku

Parcelní číslo:	<a href="#">344</a>
Obec:	<a href="#">Bakov nad Jizerou [535427]</a>
Katastrální území:	<a href="#">Buda [780481]</a>
Číslo LV:	<a href="#">32</a>
Výměra [m <sup>2</sup> ]:	10524
Typ parcely:	Parcela katastru nemovitostí
Mapový list:	KMD
Určení výměry:	Graficky nebo v digitalizované mapě
Druh pozemku:	orná půda



## Vlastníci, jiní oprávnění

Vlastnické právo	Podíl
Petrášová Václava, Buda 43, 29401 Bakov nad Jizerou	

## Způsob ochrany nemovitosti

Název
zemědělský půdní fond

## Seznam BPEJ

BPEJ	Výměra
31602	6224
32110	4300

## Omezení vlastnického práva

Nejsou evidována žádná omezení.

## Jiné zápisy

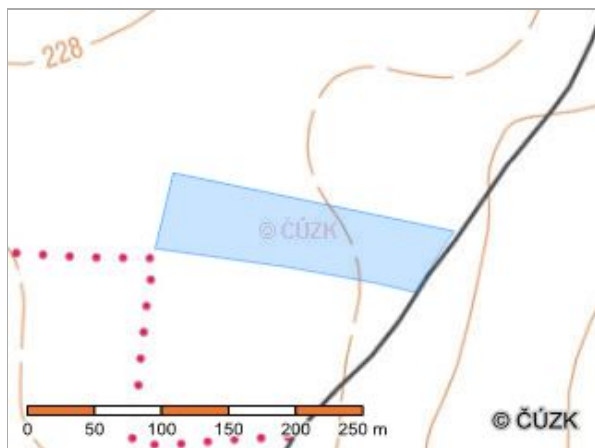
Nejsou evidovány žádné jiné zápisy.

Nemovitost je v územním obvodu, kde státní správu katastru nemovitostí ČR vykonává [Katastrální úřad pro Středočeský kraj](#), [Katastrální pracoviště Mladá Boleslav](#)

Zobrazené údaje mají informativní charakter. Platnost k 24.03.2014 11:46:59.

## Informace o pozemku

Parcelní číslo:	<a href="#">345</a>
Obec:	<a href="#">Bakov nad Jizerou [535427]</a>
Katastrální území:	<a href="#">Buda [780481]</a>
Číslo LV:	<a href="#">116</a>
Výměra [m <sup>2</sup> ]:	10856
Typ parcely:	Parcela katastru nemovitostí
Mapový list:	KMD
Určení výměry:	Graficky nebo v digitalizované mapě
Druh pozemku:	orná půda



## Vlastníci, jiní oprávnění

Vlastnické právo	Podíl
Loudová Jana, Buda 6, 29401 Bakov nad Jizerou	

## Způsob ochrany nemovitosti

Název
zemědělský půdní fond

## Seznam BPEJ

BPEJ	Výměra
31602	4470
32110	6386

## Omezení vlastnického práva

Nejsou evidována žádná omezení.

## Jiné zápisy

Nejsou evidovány žádné jiné zápisy.

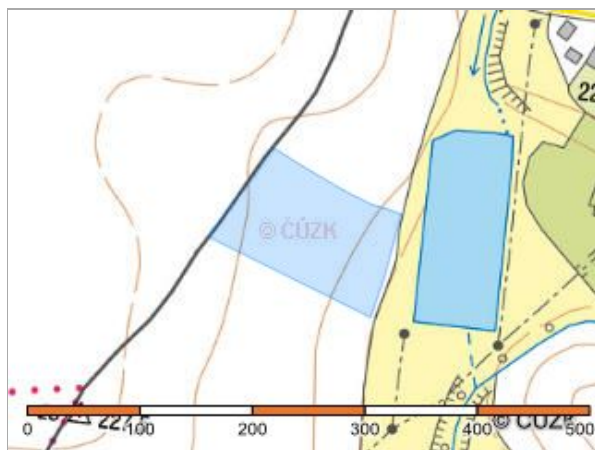
Objekt je dotčen změnou právního vztahu: [V-1294/2014](#),

Nemovitost je v územním obvodu, kde státní správu katastru nemovitostí ČR vykonává [Katastrální úřad pro Středočeský kraj](#),  
[Katastrální pracoviště Mladá Boleslav](#)

Zobrazené údaje mají informativní charakter. Platnost k 24.03.2014 11:46:59.

## Informace o pozemku

Parcelní číslo:	<a href="#">372/6</a>
Obec:	<a href="#">Bakov nad Jizerou [535427]</a>
Katastrální území:	<a href="#">Buda [780481]</a>
Číslo LV:	<a href="#">50</a>
Výměra [m <sup>2</sup> ]:	13808
Typ parcely:	Parcela katastru nemovitostí
Mapový list:	KMD
Určení výměry:	Graficky nebo v digitalizované mapě
Druh pozemku:	orná půda



## Vlastníci, jiní oprávnění

Vlastnické právo	Podíl
Turek Luboš Ing., Buda 2, 29401 Bakov nad Jizerou	

## Způsob ochrany nemovitosti

Název
zemědělský půdní fond

## Seznam BPEJ

BPEJ	Výměra
32110	13808

## Omezení vlastnického práva

Nejsou evidována žádná omezení.

## Jiné zápisy

Typ
Změna číslování parcel

Nemovitost je v územním obvodu, kde státní správu katastru nemovitostí ČR vykonává [Katastrální úřad pro Středočeský kraj, Katastrální pracoviště Mladá Boleslav](#).

Zobrazené údaje mají informativní charakter. Platnost k 24.03.2014 11:46:59.

## Informace o pozemku

Parcelní číslo:	<a href="#">365</a>
Obec:	<a href="#">Bakov nad Jizerou [535427]</a>
Katastrální území:	<a href="#">Buda [780481]</a>
Číslo LV:	<a href="#">156</a>
Výměra [m <sup>2</sup> ]:	5798
Typ parcely:	Parcela katastru nemovitostí
Mapový list:	KMD
Určení výměry:	Graficky nebo v digitalizované mapě
Druh pozemku:	orná půda



## Vlastníci, jiní oprávnění

Vlastnické právo	Podíl
Horsch Estate s.r.o., Na Rynku 218, 29402 Kněžmost	

## Způsob ochrany nemovitosti

Název
zemědělský půdní fond

## Seznam BPEJ

BPEJ	Výměra
32110	5798

## Omezení vlastnického práva

Typ
Zástavní právo smluvní

## Jiné zápisy

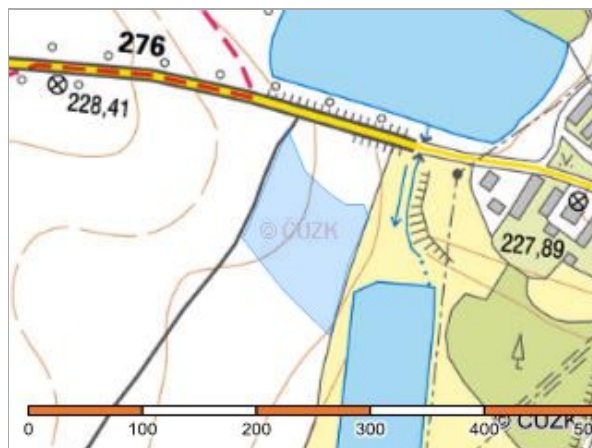
Nejsou evidovány žádné jiné zápisy.

Nemovitost je v územním obvodu, kde státní správu katastru nemovitostí ČR vykonává [Katastrální úřad pro Středočeský kraj, Katastrální pracoviště Mladá Boleslav](#)

Zobrazené údaje mají informativní charakter. Platnost k 24.03.2014 11:46:59.

## Informace o pozemku

Parcelní číslo:	<a href="#">372/4</a>
Obec:	<a href="#">Bakov nad Jizerou [535427]</a>
Katastrální území:	<a href="#">Buda [780481]</a>
Číslo LV:	<a href="#">156</a>
Výměra [m <sup>2</sup> ]:	9804
Typ parcely:	Parcela katastru nemovitostí
Mapový list:	KMD
Určení výměry:	Graficky nebo v digitalizované mapě
Druh pozemku:	orná půda



### Vlastníci, jiní oprávnění

Vlastnické právo	Podíl
Horsch Estate s.r.o., Na Rynku 218, 29402 Kněžmost	

### Způsob ochrany nemovitosti

Název
zemědělský půdní fond

### Seznam BPEJ

BPEJ	Výměra
32110	9803
35500	1

### Omezení vlastnického práva

Typ
Zástavní právo smluvní

### Jiné zápisy

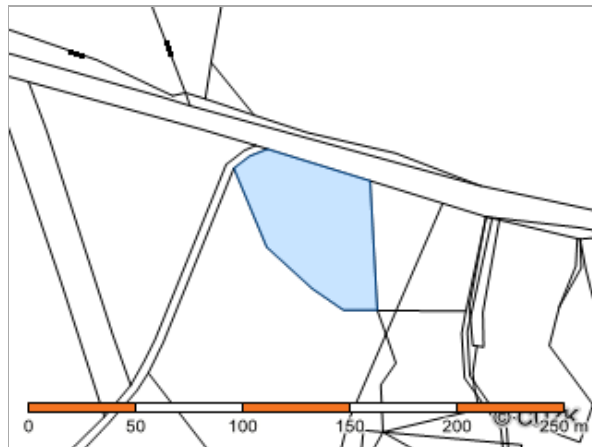
Typ
Změna číslování parcel

Nemovitost je v územním obvodu, kde státní správu katastru nemovitostí ČR vykonává [Katastrální úřad pro Středočeský kraj, Katastrální pracoviště Mladá Boleslav](#)

Zobrazené údaje mají informativní charakter. Platnost k 24.03.2014 11:46:59.

## Informace o pozemku

Parcelní číslo:	<a href="#">372/1</a>
Obec:	<a href="#">Bakov nad Jizerou [535427]</a>
Katastrální území:	<a href="#">Buda [780481]</a>
Číslo LV:	<a href="#">156</a>
Výměra [m <sup>2</sup> ]:	3308
Typ parcely:	Parcela katastru nemovitostí
Mapový list:	KMD
Určení výměry:	Graficky nebo v digitalizované mapě
Druh pozemku:	orná půda



### Vlastníci, jiní oprávnění

Vlastnické právo	Podíl
Horsch Estate s.r.o., Na Rynku 218, 29402 Kněžmost	

### Způsob ochrany nemovitosti

Název
zemědělský půdní fond

### Seznam BPEJ

BPEJ	Výměra
32110	3308

### Omezení vlastnického práva

Typ
Zástavní právo smluvní

### Jiné zápisy

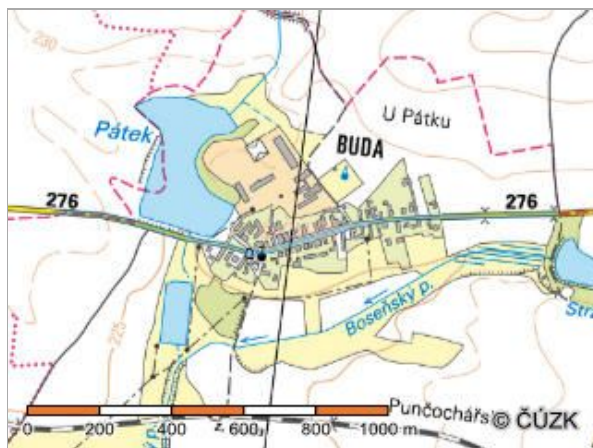
Typ
Změna číslování parcel

Nemovitost je v územním obvodu, kde státní správu katastru nemovitostí ČR vykonává [Katastrální úřad pro Středočeský kraj, Katastrální pracoviště Mladá Boleslav](#).

Zobrazené údaje mají informativní charakter. Platnost k 24.03.2014 11:46:59.

## Informace o pozemku

Parcelní číslo:	<a href="#">382/5</a>
Obec:	<a href="#">Bakov nad Jizerou [535427]</a>
Katastrální území:	<a href="#">Buda [780481]</a>
Číslo LV:	<a href="#">82</a>
Výměra [m <sup>2</sup> ]:	13435
Typ parcely:	Parcela katastru nemovitostí
Mapový list:	KMD
Určení výměry:	Graficky nebo v digitalizované mapě
Způsob využití:	silnice
Druh pozemku:	ostatní plocha



## Vlastníci, jiní oprávnění

Vlastnické právo	Podíl
Středočeský kraj, Zborovská 81/11, Smíchov, 15000 Praha 5	
Hospodaření se svěřeným majetkem kraje	Podíl
Krajská správa a údržba silnic Středočeského kraje, příspěvková organizace, Zborovská 81/11, Smíchov, 15021 Praha	

## Způsob ochrany nemovitosti

Nejsou evidovány žádné způsoby ochrany.

## Seznam BPEJ

Parcela nemá evidované BPEJ.

## Omezení vlastnického práva

Typ
Věcné břemeno (podle listiny)

## Jiné zápisy

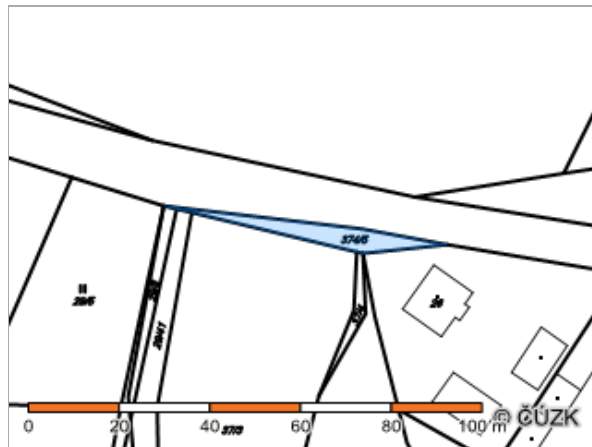
Typ
Změna číslování parcel

Nemovitost je v územním obvodu, kde státní správu katastru nemovitostí ČR vykonává [Katastrální úřad pro Středočeský kraj](#), [Katastrální pracoviště Mladá Boleslav](#)

Zobrazené údaje mají informativní charakter. Platnost k 24.03.2014 11:46:59.

## Informace o pozemku

Parcelní číslo:	<a href="#">374/5</a>
Obec:	<a href="#">Bakov nad Jizerou [535427]</a>
Katastrální území:	<a href="#">Buda [780481]</a>
Číslo LV:	<a href="#">10001</a>
Výměra [m <sup>2</sup> ]:	158
Typ parcely:	Parcela katastru nemovitostí
Mapový list:	KMD
Určení výměry:	Graficky nebo v digitalizované mapě
Způsob využití:	ostatní komunikace
Druh pozemku:	ostatní plocha



## Vlastníci, jiní oprávnění

Vlastnické právo	Podíl
Město Bakov nad Jizerou, Mírové náměstí 208, 29401 Bakov nad Jizerou	

## Způsob ochrany nemovitosti

Nejsou evidovány žádné způsoby ochrany.

## Seznam BPEJ

Parcela nemá evidované BPEJ.

## Omezení vlastnického práva

Nejsou evidována žádná omezení.

## Jiné zápisy

Nejsou evidovány žádné jiné zápisy.

Nemovitost je v územním obvodu, kde státní správu katastru nemovitostí ČR vykonává [Katastrální úřad pro Středočeský kraj](#), [Katastrální pracoviště Mladá Boleslav](#)

Zobrazené údaje mají informativní charakter. Platnost k 24.03.2014 11:46:59.

## Informace o pozemku

Parcelní číslo:	<a href="#">374/1</a>
Obec:	<a href="#">Bakov nad Jizerou [535427]</a>
Katastrální území:	<a href="#">Buda [780481]</a>
Číslo LV:	<a href="#">10001</a>
Výměra [m <sup>2</sup> ]:	2468
Typ parcely:	Parcela katastru nemovitostí
Mapový list:	KMD
Určení výměry:	Graficky nebo v digitalizované mapě
Způsob využití:	ostatní komunikace
Druh pozemku:	ostatní plocha



## Vlastníci, jiní oprávnění

Vlastnické právo	Podíl
Město Bakov nad Jizerou, Mírové náměstí 208, 29401 Bakov nad Jizerou	

## Způsob ochrany nemovitosti

Nejsou evidovány žádné způsoby ochrany.

## Seznam BPEJ

Parcela nemá evidované BPEJ.

## Omezení vlastnického práva

Typ
Věcné břemeno (podle listiny)

## Jiné zápisy

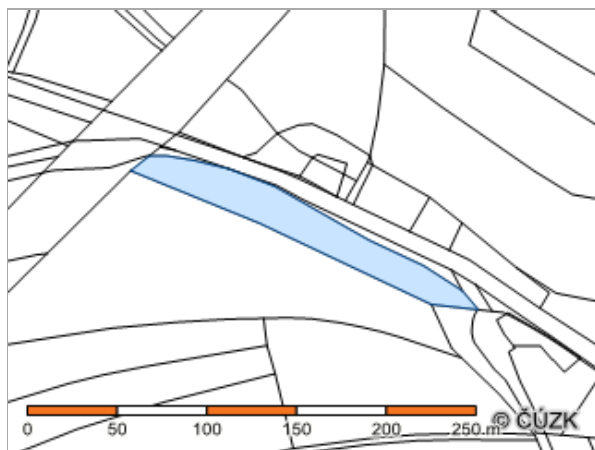
Nejsou evidovány žádné jiné zápisy.

Nemovitost je v územním obvodu, kde státní správu katastru nemovitostí ČR vykonává [Katastrální úřad pro Středočeský kraj, Katastrální pracoviště Mladá Boleslav](#).

Zobrazené údaje mají informativní charakter. Platnost k 24.03.2014 11:46:59.

## Informace o pozemku

Parcelní číslo:	<a href="#">355/4</a>
Obec:	<a href="#">Bakov nad Jizerou [535427]</a>
Katastrální území:	<a href="#">Horka u Bakova nad Jizerou [780499]</a>
Číslo LV:	<a href="#">87</a>
Výměra [m <sup>2</sup> ]:	3668
Typ parcely:	Parcela katastru nemovitostí
Mapový list:	KMD
Určení výměry:	Graficky nebo v digitalizované mapě
Způsob využití:	silnice
Druh pozemku:	ostatní plocha



## Vlastníci, jiní oprávnění

Vlastnické právo	Podíl
Středočeský kraj, Zborovská 81/11, Smíchov, 15000 Praha 5	
Hospodaření se svěřeným majetkem kraje	Podíl
Krajská správa a údržba silnic Středočeského kraje, příspěvková organizace, Zborovská 81/11, Smíchov, 15021 Praha	

## Způsob ochrany nemovitosti

Nejsou evidovány žádné způsoby ochrany.

## Seznam BPEJ

Parcela nemá evidované BPEJ.

## Omezení vlastnického práva

Nejsou evidována žádná omezení.

## Jiné zápisy

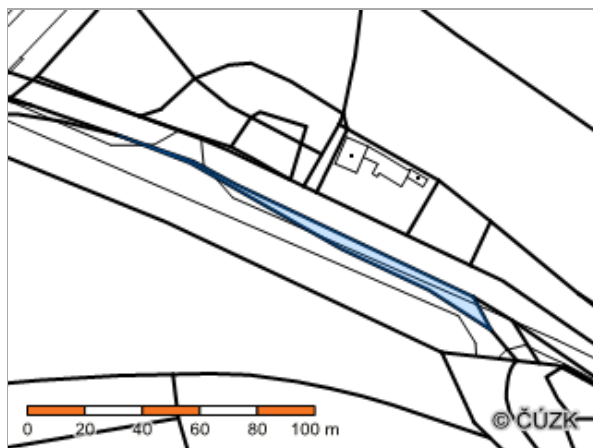
Typ
Změna výměr obnovou operátu
Změna číslování parcel

Nemovitost je v územním obvodu, kde státní správu katastru nemovitostí ČR vykonává [Katastrální úřad pro Středočeský kraj](#), [Katastrální pracoviště Mladá Boleslav](#)

Zobrazené údaje mají informativní charakter. Platnost k 24.03.2014 11:46:59.

## Informace o pozemku

Parcelní číslo:	<a href="#">355/1</a>
Obec:	<a href="#">Bakov nad Jizerou [535427]</a>
Katastrální území:	<a href="#">Horka u Bakova nad Jizerou [780499]</a>
Číslo LV:	<a href="#">87</a>
Výměra [m <sup>2</sup> ]:	425
Typ parcely:	Parcela katastru nemovitostí
Mapový list:	KMD
Určení výměry:	Graficky nebo v digitalizované mapě
Způsob využití:	silnice
Druh pozemku:	ostatní plocha



## Vlastníci, jiní oprávnění

Vlastnické právo	Podíl
Středočeský kraj, Zborovská 81/11, Smíchov, 15000 Praha 5	
Hospodaření se svěřeným majetkem kraje	Podíl
Krajská správa a údržba silnic Středočeského kraje, příspěvková organizace, Zborovská 81/11, Smíchov, 15021 Praha	

## Způsob ochrany nemovitosti

Nejsou evidovány žádné způsoby ochrany.

## Seznam BPEJ

Parcela nemá evidované BPEJ.

## Omezení vlastnického práva

Nejsou evidována žádná omezení.

## Jiné zápisy

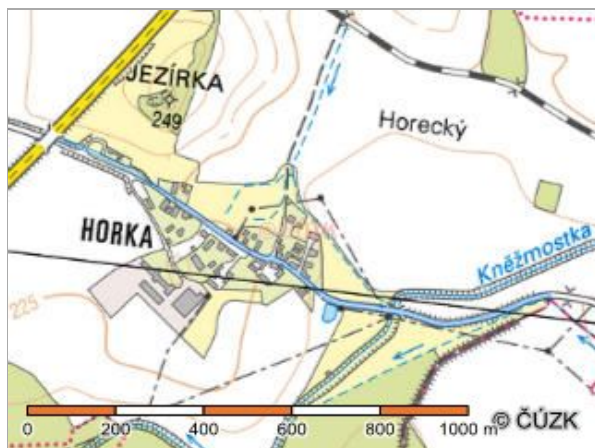
Typ
Změna číslování parcel

Nemovitost je v územním obvodu, kde státní správu katastru nemovitostí ČR vykonává [Katastrální úřad pro Středočeský kraj, Katastrální pracoviště Mladá Boleslav](#).

Zobrazené údaje mají informativní charakter. Platnost k 24.03.2014 11:46:59.

## Informace o pozemku

Parcelní číslo:	<a href="#">355/12</a>
Obec:	<a href="#">Bakov nad Jizerou [535427]</a>
Katastrální území:	<a href="#">Horka u Bakova nad Jizerou [780499]</a>
Číslo LV:	<a href="#">87</a>
Výměra [m <sup>2</sup> ]:	11465
Typ parcely:	Parcela katastru nemovitostí
Mapový list:	KMD
Určení výměry:	Graficky nebo v digitalizované mapě
Způsob využití:	silnice
Druh pozemku:	ostatní plocha



## Vlastníci, jiní oprávnění

Vlastnické právo	Podíl
Středočeský kraj, Zborovská 81/11, Smíchov, 15000 Praha 5	
Hospodaření se svěřeným majetkem kraje	Podíl
Krajská správa a údržba silnic Středočeského kraje, příspěvková organizace, Zborovská 81/11, Smíchov, 15021 Praha	

## Způsob ochrany nemovitosti

Nejsou evidovány žádné způsoby ochrany.

## Seznam BPEJ

Parcela nemá evidované BPEJ.

## Omezení vlastnického práva

Nejsou evidována žádná omezení.

## Jiné zápisy

Typ
Změna výměr obnovou operátu
Změna číslování parcel

Nemovitost je v územním obvodu, kde státní správu katastru nemovitostí ČR vykonává [Katastrální úřad pro Středočeský kraj](#), [Katastrální pracoviště Mladá Boleslav](#)

Zobrazené údaje mají informativní charakter. Platnost k 24.03.2014 11:46:59.

## Informace o pozemku

Parcelní číslo:	<a href="#">181/20</a>
Obec:	<a href="#">Bakov nad Jizerou [535427]</a>
Katastrální území:	<a href="#">Horka u Bakova nad Jizerou [780499]</a>
Číslo LV:	<a href="#">10001</a>
Výměra [m <sup>2</sup> ]:	86
Typ parcely:	Parcela katastru nemovitostí
Mapový list:	KMD
Určení výměry:	Graficky nebo v digitalizované mapě
Způsob využití:	ostatní komunikace
Druh pozemku:	ostatní plocha



## Vlastníci, jiní oprávnění

Vlastnické právo	Podíl
Město Bakov nad Jizerou, Mírové náměstí 208, 29401 Bakov nad Jizerou	

## Způsob ochrany nemovitosti

Nejsou evidovány žádné způsoby ochrany.

## Seznam BPEJ

Parcela nemá evidované BPEJ.

## Omezení vlastnického práva

Nejsou evidována žádná omezení.

## Jiné zápisy

Typ
Změna výměr obnovou operátu
Změna číslování parcel

Nemovitost je v územním obvodu, kde státní správu katastru nemovitostí ČR vykonává [Katastrální úřad pro Středočeský kraj, Katastrální pracoviště Mladá Boleslav](#)

Zobrazené údaje mají informativní charakter. Platnost k 24.03.2014 11:46:59.

## Informace o pozemku

Parcelní číslo:	<a href="#">181/21</a>
Obec:	<a href="#">Bakov nad Jizerou [535427]</a>
Katastrální území:	<a href="#">Horka u Bakova nad Jizerou [780499]</a>
Číslo LV:	<a href="#">10001</a>
Výměra [m <sup>2</sup> ]:	274
Typ parcely:	Parcela katastru nemovitostí
Mapový list:	KMD
Určení výměry:	Graficky nebo v digitalizované mapě
Druh pozemku:	orná půda



### Vlastníci, jiní oprávnění

Vlastnické právo	Podíl
Město Bakov nad Jizerou, Mírové náměstí 208, 29401 Bakov nad Jizerou	

### Způsob ochrany nemovitosti

Název
zemědělský půdní fond

### Seznam BPEJ

BPEJ	Výměra
31602	274

### Omezení vlastnického práva

Nejsou evidována žádná omezení.

### Jiné zápisy

Typ
Změna výměr obnovou operátu
Změna číslování parcel

Nemovitost je v územním obvodu, kde státní správu katastru nemovitostí ČR vykonává [Katastrální úřad pro Středočeský kraj](#), [Katastrální pracoviště Mladá Boleslav](#)

Zobrazené údaje mají informativní charakter. Platnost k 24.03.2014 11:46:59.

## Informace o pozemku

Parcelní číslo:	<a href="#">339/1</a>
Obec:	<a href="#">Bakov nad Jizerou [535427]</a>
Katastrální území:	<a href="#">Horka u Bakova nad Jizerou [780499]</a>
Číslo LV:	<a href="#">10001</a>
Výměra [m <sup>2</sup> ]:	1346
Typ parcely:	Parcela katastru nemovitostí
Mapový list:	KMD
Určení výměry:	Graficky nebo v digitalizované mapě
Způsob využití:	manipulační plocha
Druh pozemku:	ostatní plocha



## Vlastníci, jiní oprávnění

Vlastnické právo	Podíl
Město Bakov nad Jizerou, Mírové náměstí 208, 29401 Bakov nad Jizerou	

## Způsob ochrany nemovitosti

Nejsou evidovány žádné způsoby ochrany.

## Seznam BPEJ

Parcela nemá evidované BPEJ.

## Omezení vlastnického práva

Nejsou evidována žádná omezení.

## Jiné zápisy

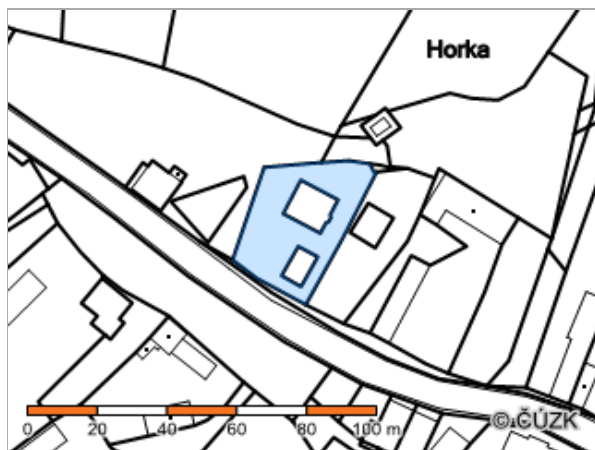
Nejsou evidovány žádné jiné zápisy.

Nemovitost je v územním obvodu, kde státní správu katastru nemovitostí ČR vykonává [Katastrální úřad pro Středočeský kraj](#), [Katastrální pracoviště Mladá Boleslav](#)

Zobrazené údaje mají informativní charakter. Platnost k 24.03.2014 11:46:59.

## Informace o pozemku

Parcelní číslo:	<a href="#">397</a>
Obec:	<a href="#">Bakov nad Jizerou [535427]</a>
Katastrální území:	<a href="#">Horka u Bakova nad Jizerou [780499]</a>
Číslo LV:	<a href="#">42</a>
Výměra [m <sup>2</sup> ]:	855
Typ parcely:	Parcela katastru nemovitostí
Mapový list:	KMD
Určení výměry:	Graficky nebo v digitalizované mapě
Způsob využití:	jiná plocha
Druh pozemku:	ostatní plocha



## Vlastníci, jiní oprávnění

Vlastnické právo	Podíl
SJM Berky Rudolf a Berkyová Dana, Malá Bělá 135, 29401 Bakov nad Jizerou	

## Způsob ochrany nemovitosti

Nejsou evidovány žádné způsoby ochrany.

## Seznam BPEJ

Parcela nemá evidované BPEJ.

## Omezení vlastnického práva

Nejsou evidována žádná omezení.

## Jiné zápisy

Nejsou evidovány žádné jiné zápisy.

Nemovitost je v územním obvodu, kde státní správu katastru nemovitostí ČR vykonává [Katastrální úřad pro Středočeský kraj](#), [Katastrální pracoviště Mladá Boleslav](#)

Zobrazené údaje mají informativní charakter. Platnost k 24.03.2014 11:46:59.